

Obszar aktualizacji w części objęty jest strefą B ochrony konserwatorskiej. Działka nr 1393/348 znajduje się na terenie dróg publicznych dojazdowych (541Kd). Uchwała Rady Miasta Lubliniec nr 509/LM/06 z dnia 12 czerwca 2006 roku wraz ze zmianami:

1. Zmiana – Uchwała Nr 295/XXVII/2020 z 2020-10-29
2. Zmiana – Uchwała Nr 255/XXIV/2023 z 2020-07-30

Linia rozgraniczająca teren o różnym przeznaczeniu w MPZP

Strefa B ochrony konserwatorskiej

**GEO-PUNKT**  
**SABINA KUDERSKA**

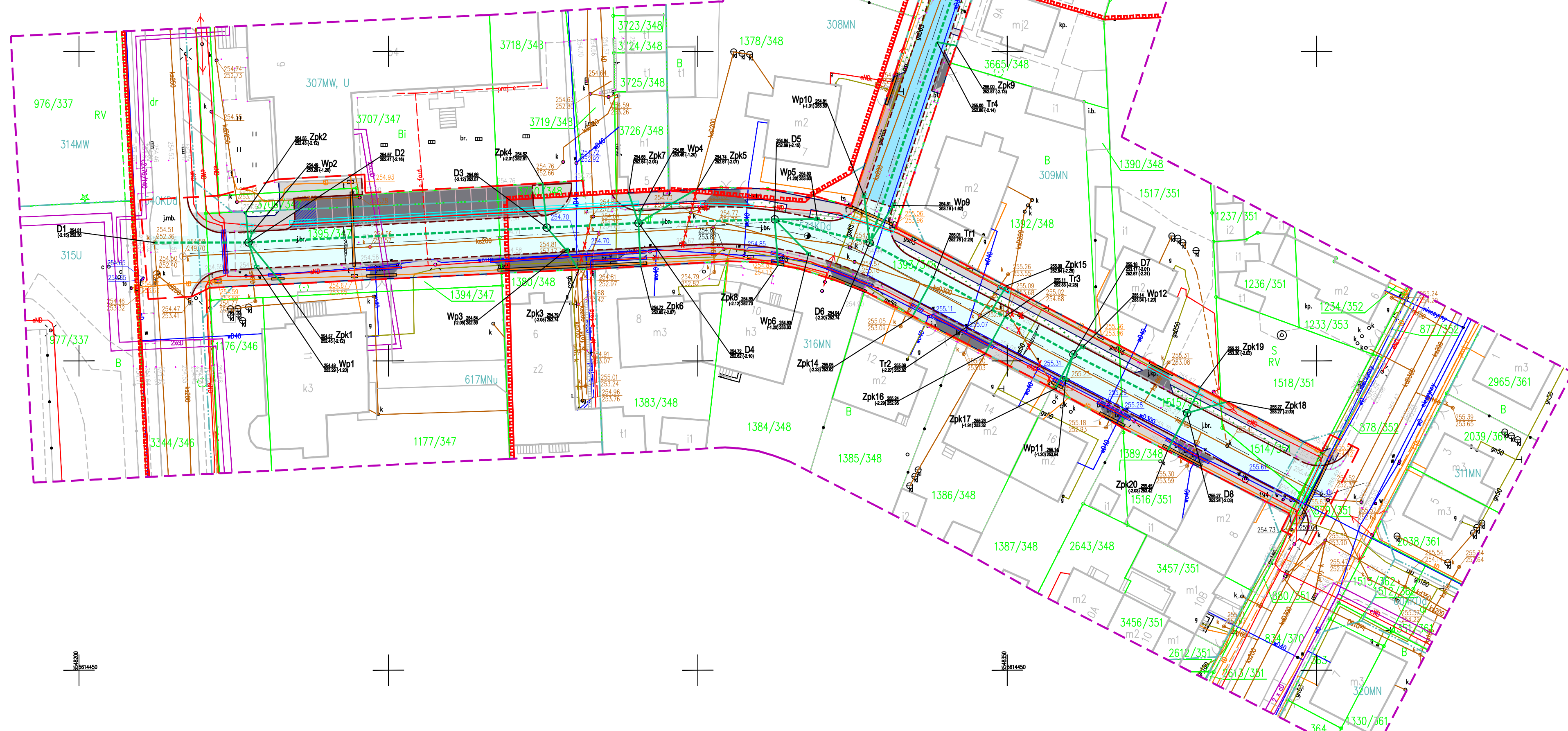
Podpisany certyfikatem wystawionym dla Sabina

42-713 Kochanowice, ul. Ostrowska 22  
Tel. 607 913 723  
NIP 575-177-11-37 REGON 241592583

Kuderska (Certyfikat kwalifikowany). Utworzony w

mgr inż. Sabina Kuderska  
Geodeta Uprawniony  
nr uprawnień 20797

dniu: 2023-07-27 11:21:06 +0200









## LEGEDNA

## STAN ISTNIEJĄCY















- sieć sanitarna
- sieć wodociągowa
- sieć gazowa
- sieć elektroenergetyczna
- sieć telekomunikacyjna
- granica działki ewidencyjnej

## ELEMNETY PROJEKTOWANE

BRANŽA SANITARNA

- |   |  |
|---|--|
|    | istniejące wpusty uliczne do likwidacji                  |
|    | istniejące elementy kanalizacji deszczowej do likwidacji |
|    | projektowany wpust uliczny                               |
|   | projektowana studnia rewizyjna                           |
|  | projektowany kolektor deszczowy                          |
|  | projektowany przykanalik / przyłącze                     |

BRANŻA DROGOWA

- |   |  |
|---|--|
|  | oś jezdnii   |
|  | projektowany krawężnik betonowy 30 x 15 cm   |
|  | projektowany krawężnik betonowy 22 x 15 cm   |
|  | projektowane obrzeże betonowe 30 x 8 cm  |
|  | projektowana rura osłonowa na sieci telekomunikacyjnej śred. 120mm koloru niebieskiego                                     |
|  | projektowana rura osłonowa na sieci elektroenergetycznej śred. 110mm koloru niebieskiego                                   |
|  | projektowana rura osłonowa na sieci elektroenergetycznej śred. 160mm koloru czerwonego                                     |
|  | projektowana jezdnią na nawierzchni z betonu asfaltowego   |
|  | projektowana jezdnią na nawierzchni z betonowej kostki brukowej  |
|  | projektowany zjazd do posesji / miejsce postojowe o nawierzchni z betonowej kostki brukowej                                |
|  | projektowane miejsce postojowe dla osób niepełnosprawnych o nawierzchni z betonowej kostki brukowej barwionej na niebiesko |
|  | projektowany chodnik / wejście do posesji o nawierzchni z betonowej kostki brukowej  |
|  | projektowane pobocze utwardzone o nawierzchni z betonowej kostki brukowej  |
|  | projektowany zieleniec   |

----- linia rozgraniczająca inwestycję / zakres oddziaływania

**BIURO PROJEKTOWE**  
**SPK PROJEKT**  
Krzysztof Polaczek  
ul. Kochcicka 69, 42-700 Lubliniec  
NIP 5751744318, REGON 389898318

INWESTOR: GMINA LUBLINIEC  
UL. PADEREWSKIEGO 5  
42-700 LUBLINIEC

NAZWA OPRACOWANIA:	PRZEBUDOWA ODCINKA DROGI GMINNEJ NR 440064S ULICY MAJDANEK W LUBLIŃCU
-----------------------	---

TEMAT RYSLINKII:	PLAN SYTUACYJNY - BRANŻA SANITARNA
---------------------	------------------------------------

FUNKCJA:	IMIĘ I NAZWISKO:	SPECJALNOŚĆ:	PODPIS:
----------	------------------	--------------	---------

PROJEKTANT:	mgr inż. Rafał Golaś Upr. nr: SLK/6594/PWBS/17	instalacje sanitarne
-------------	---	----------------------

STADIUM:	PT	DATA:	01.2024 r.	SKALA:	1:500	NUMER RYSUNKU:	kD-1
----------	----	-------	------------	--------	-------	----------------	------